



Latvian Geospatial
Information Agency

The Place Names Database of Latvia

Patricija Pļešakova

Laboratory of Toponymy

Department of Cartography


Latvian Geospatial Information Agency

<http://www.lgia.gov.lv>



Latvian Geospatial
Information Agency

Brief History



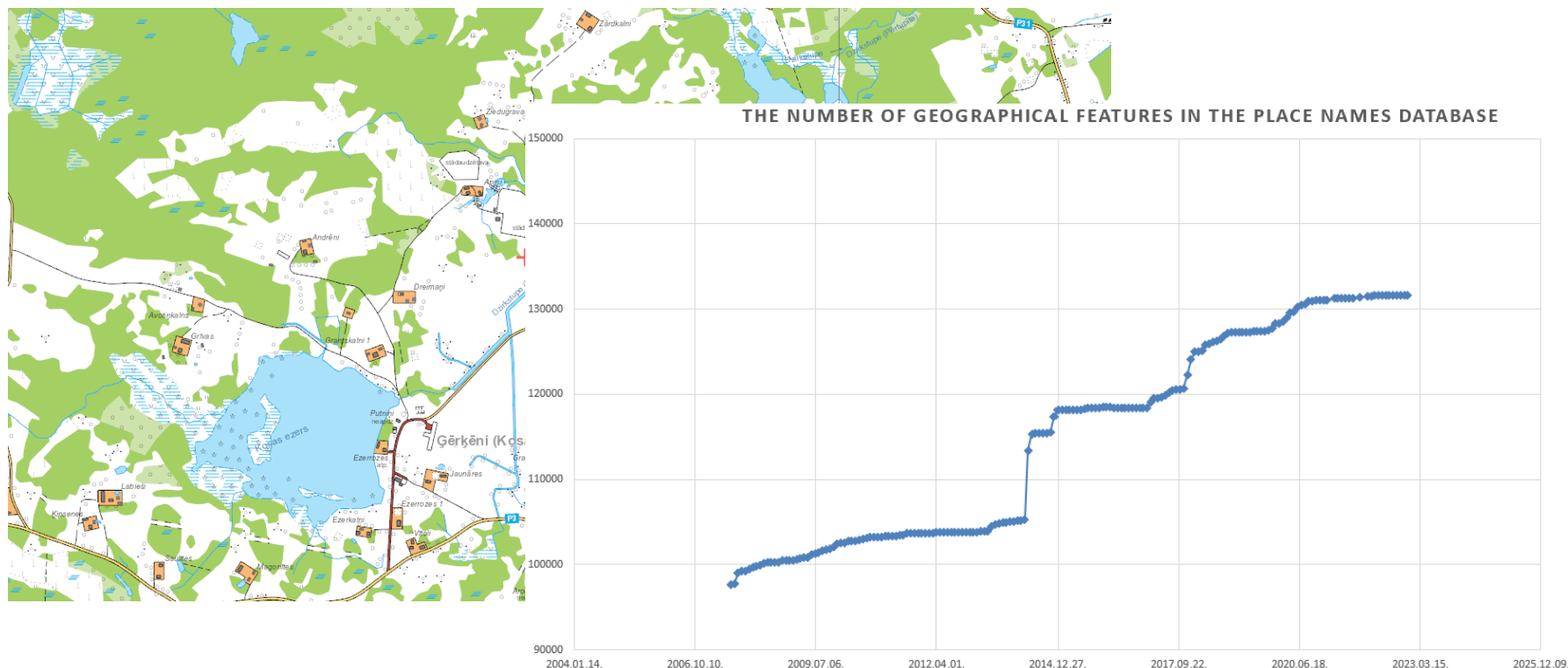
1998 -
the project of
Geographical Names Database was
launched by the State Land Service,
on initiative of the
Laboratory of Toponymy



Latvian Geospatial
Information Agency

Brief History

In 2014-2015, Place names data for geographical features (except houses and homesteads) was imported in the Place Names Database from the Topographic Map 1:10 000



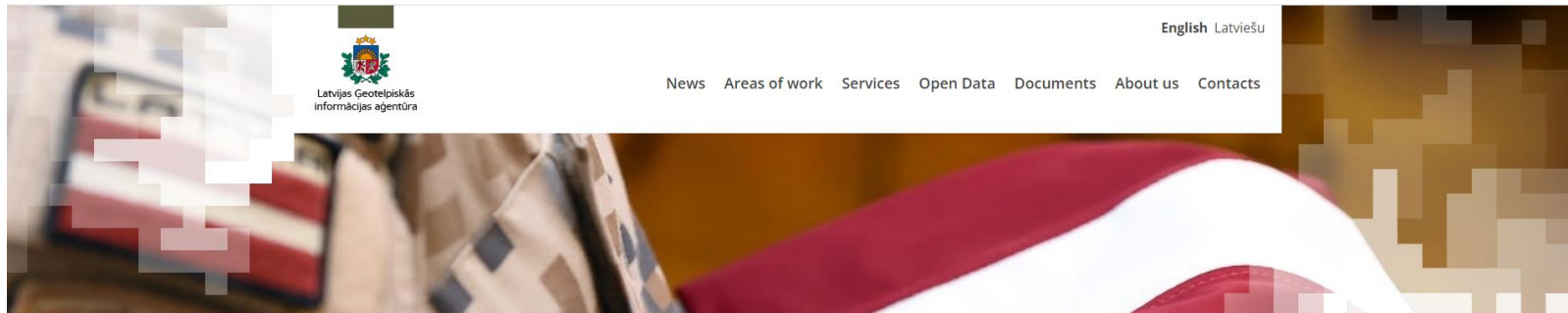
15 – 17 March 2023

The Place Names Database
of Latvia



Latvian Geospatial
Information Agency

Description of the Database



Place names database

The **place names database** maintains information on place names (geographical names or toponyms) and the corresponding geographical objects - both natural and man-made.

The working version of the place names database contains 170 thousand names, which refer to 127 thousand geographical objects (data as of March 1, 2019). The information covers the entire territory of Latvia, as well as the border area of neighboring countries.

Information on the place name and the corresponding geographical object:

- **basic information:** basic name; other names of this object, if any (both official and unofficial); the type of geographical object (village, river, forest, etc.) and its condition (existing, non-existent, etc.); administrative territorial affiliation (parish, city, county); location (coordinates and possibility to view on the map);
- **additional information:** news sources (maps, literature, narrators, etc.) and quotes from them; more detailed description, t. sk. legends, stories, etc.

Public version of the place name database (8th edition) includes data only on the territory of the Republic of Latvia. It offers users free of charge: basic information together with a reduced amount of additional information about the place name and the corresponding geographical feature, data search and selection by various features - location, feature type,

A brief description of the Database in English is available on the Services website of the Latvian Geospatial Information Agency (LGIA):

<https://www.lgia.gov.lv/en/place-names-database-0>



Latvian Geospatial
Information Agency

The legal basis

Geospatial Information Law

- Accepted on December 17, 2009
- Provides that the Place Names Database is maintained by the Latvian Geospatial Information Agency

The State Language Law

- Accepted on December 9, 1999
- Determines the Latvian language protection and use by state, municipal and other institutions


Regulations on Toponymic Information

- Accepted on January 10, 2012
- Prescribes the procedures for maintenance of the Place Names Database of Latvia



Latvian Geospatial
Information Agency

Database objectives and tasks



Toponymic
data storage,
processing and
updating

15 – 17 March 2023

The Place Names Database
of Latvia



Latvian Geospatial
Information Agency

Database objectives and tasks



Providing
toponymic data for
cartography and
geospatial data



15 – 17 March 2023

The Place Names Database
of Latvia



Latvian Geospatial
Information Agency

Database objectives and tasks

Providing
toponymic data for
geographical names
standardization
(especially - for
natural feature
names)





Latvian Geospatial
Information Agency

Database objectives and tasks

Providing toponymic data for different other needs (territorial planning, other information systems, needs of state institutions and local governments, education, science etc.)

ZMNI Meliorācijas kadastra informācijas sistēma
Baltijas jūra

GEOlatvija.lv

Kas ir Geoportāls
<https://geolatvija.lv>

Geoportāla uzdevums ir nodrošināt vienotu piekļu pašvaldību geotelpiskajai informācijai, tās kopīgā izstrādē un geotelpiskās informācijas atkal izstrādē. „Geotelpiskās informācijas likums”.

Kartes pārliks **Geoproduktu sadzīve**

Iegultā kontrole **Teritorijas attīstības plānošana**

Autortiesības:

Skujene
Skujenes pagasta pārvalde
Skujenes pagasts, Cēsu novads, agrāk Cēsu rajons
Citi nosaukumi: Skujenes pagasta padome

Skujenes kapi
Skujenes pagasts, Cēsu novads, agrāk Cēsu rajons
Citi nosaukumi: Skujenes evaņģēliski luteriskās baznīcas kapi, Skujenes kapteica

Skujenes piskains
Skujenes pagasts, Cēsu novads, agrāk Cēsu rajons

Rādīt vairāk informācijas

Skujene
Skujenes pagasts, Cēsu novads, agrāk Cēsu rajons
Citi nosaukumi: Skujenes muža

Rādīt vairāk informācijas

Skujenieki
Līenes pagasts, Gulbenes novads, agrāk Gulbenes rajons

Skujenieki
Popes pagasts, Ventspils novads, agrāk Ventspils rajons
Citi nosaukumi: Skujenieki

Skujenieki
Leļāas pagasts, Dienvidkurzemes novads, agrāk Liepājas rajons
Citi nosaukumi: Skujenieki

Skujenieki
Vārnes pagasts, Kuldīgas novads, agrāk Kuldīgas rajons

Skujenieki
Medzes pagasts, Dienvidkurzemes novads, agrāk Liepājas rajons

Rādīt vairāk informācijas



Latvian Geospatial
Information Agency

Database objectives and tasks

LATVIJAS ĢEOTELPISKĀS INFORMĀCIJAS AĢENTŪRA
KARTOGRAFĪJAS DEPARTAMENTA TOPONĪMIKAS LABORATORĪJA

LATVIJAS EZERI
Civillikuma pielikumos

GEOGRĀFISKA VIETVĀRDU VĀRDNĪCA

CĒSU novads

Alaukstis¹, *Alauksta ezers* – Vecplebalgas pag., 2,5 km ZR no Vecplebalgas. Pl. 774,8 ha, 2 salas (*Lielā sala, Vidusniedre*). Iztek *Gaujiņa, Gausupīte* un *Silakroga grāvis*.

VVC 2017 Alaukstis; Civl 2011 Alauksta ezers; ŪTK 2017 Alaukstis, Alauksta ezers; LĪ I 13 Alaukstis, Alauksta ez.; Mellin 1798 Alauksta See; Rikers 1839 Alauksta S.; L175 Alaukstis; E I 24 *alaukste*; LME I 49 Alaukstis; Pag.k. 1990 Alaukstis; Avotāja 1993 Alauksta; Ld I 41 Alaukstis; Lpag II 575 Alaukstis; S50 Alaukstis.

Āraļu ezers / Āraļsis¹¹, *Āraļsis, Āraļu ezers, Āraļa ezers, Āraļa ezers, Āraļu ezers* – Džērbenes pag., 0,5 km ZZR no Džērbenes. Pl. 16,6 ha. Cauri tek *Šķesterupīte*, ietek *Aujupīte*.

VVC 2020 Āraļu ezers / Āraļsis; Civ2 2003 Āraļu ezers; ŪTK 2017 Āraļu ezers (Āraļsis), Āraļa ezers; LĪ I 17 Āraļsis, Āraļsis, Āraļu, Āraļa, Āraļu ez.; Mellin 1798 Arau S.; Anspaks 1960 152 Āraļu ezers; LME I 428 Āraļa [ez.]; Ez. uzsk. 1971 Āraļu ez., Āraļsis; Pag.k. 1990 Āraļu ez.; Ld II 29 Āraļsis (Āraļu ezers); Plandis 1998 Āraļsis, Āraļu (Āraļa, Āraļu) ez.; Lpag I 251 Āraļsis (Āraļu ez.); S50 Āraļu ezers; Sar. 2007 Āraļu ezers; Eksped. 1996 Āraļu ezers, Āraļsis.

Auciema ezers¹¹ – Raiskuma pag., uz D no Auciemas. Pl. 41,4 ha.

VVC 2020 Auciemas ezers; Civ2 2003 Auciemas ezers; ŪTK 2017 Auciemas ezers; LĪ I 22 Auciemas ez.; Mellin 1798 Autrem See; L175 Auciemas ez.; Anspaks 1960 Auciemas ez.; LME III 125 Auciemas [ez.]; LatVI 1972 Auciemas egrs; Pag.k. 1990 Auciemas ez.; Ld I 81 Auciemas ezers; Lpag II 220 Auciemas ez.; S50 Auciemas ezers; Sar. 2007 Auciemas ezers; Eksped. 1995 Auciemas ezers.

Āraļu ezers¹, Āraļu ezers – Drabešu pag., uz ZA no Drabešiem; ZR krastā Āraļsi. Pl. 32 ha. Uz vienīgās salas tuvu pie krasta atrodas *Āraļu ezerpils*. Cauri tek *Rakšupe*.

VVC 2020 Āraļu ezers; Civ1 2011 Āraļu ezers; ŪTK 2017 Āraļu ezers; LĪ I 17 Āraļu, Āraļu ez.; LatVI 1950 Āraļu egrs; Anspaks 1960 136 Āraļu ezers; LME I 90 Āraļu ez.; T10 or. Apstāņi; Pag.k. 1990 Āraļu ez.; Ld I 65 Āraļsis ezers; Plandis 1998 Āraļu ezers; Lpag I 50 Āraļu ez.; S50 Āraļu ezers; Sar. 2007 Āraļu ezers; Eksped. 1990 Āraļu ezers.

Bānūžu ezers¹¹, Bānūžu ezers, Kudliņu ezers – Tauresnes pag., 4,5 km RDR no Tauresnes, uz D no Bānūžiem. Pl. 42,6 ha. Cauri tek *Mēļupe*.

VVC 2017 Bānūžu ezers; Civ2 2003 Bānūžu ezers; ŪTK 2017 Bānūžu ezers; LĪ I 31 Bānūžu, Bānūžu ez.; L175 Bānūžu ez.; E I 29 *Bānūžu ez.*; LatVI 1950 Bānūžu egrs; Anspaks 1960 Bānūžu ez.; LME II 416 Bānūžu ez.; Pag.k. 1990 Bānūžu ez.; Plandis 1998 Bānūžu ez.; Ld I 132 Bānūžu ez.; Lpag II 478 Bānūžu ez.; S50 Bānūžu ezers; Sar. 2007 Bānūžu ezers; Eksped. 1996 Bānūžu ezers.

Inesis¹, Ineša ezers – Inešu pag., uz ZR no Inešiem. Pl. 519,5 ha, 7 salas (*Bābu sala, Lielā sala, Mīlestības sala, Siena sala, Zāķīte* u. c.). Ietek *Pīle, Laskate, Iztek Orisāre*.

VVC 2017 Inesis; Civ1 2011 Ineša ezers; ŪTK 2017 Inesis, Ineša ezers; LĪ II 33 Inesis ez.; Rikers 1839 Inesis S.; E I 24 Inesis; Pag. apr. 1935 Inesis; LME I 638 Inesis; LatVI 1970 Inesis; Pag.k. 1990 Inesis; Avotāja 1991 Inesis; Ld II 171 Inesis; Lpag I 356 Inesis; S50 Inesis; Sar. 2007 Inesis; Eksped. 20. gs. 80. gadi, 1996 Inesis.

Juveris¹, Juvera ezers – Džērbenes pag., 2,5 km Z no Džērbenes. Pl. 77,5 ha, 2 salas (*Lielā un Mazā*). Ietek *Asmeņupīte*, ietek *Skrastupīte*.

VVC 2017 Juveris; Civ1 2011 Juvera ezers; ŪTK 2017 Juveris, Juvera ezers; LĪ II 42 Juveris, Juvera ez.; Mellin 1798 Jovar S.; Rikers 1839 Jovars S.; L175 Juveris; E I 11 Juveris; LatVI 1958 Juveris; Anspaks 1960 Juvera ez.; LME I 428 Juvera [ez.]; Pag.k. 1990 Juvera ez.; Ld II 205 Juveris, Juvera ezers; Lpag I 251 Juveris (Juvera ez.); S50 Juveris; Sar. 2007 Juveris; Eksped. 1996 Juveris, Juvera ezers.

Lielais Bauzis¹¹, Lielais Bauža ezers, Bauzis, Baužklāvu ezers – Raiskuma un Vaidavas pag., 5,5 km R no Vaidavas, ZR krastā vs *Baužklāvi*. Pl. 57 ha. Iztek *Ziedene*.

VVC 2017 Lielais Bauzis; Civ2 2003 Lielais Bauža ezers; ŪTK 2017 Lielais Bauzis, Lielais Bauža ezers; LĪ III 16 Lielais Bauzis, Bauzis, Baužklāvu, Baužklāvu ez.; Mellin 1798 Baušklov S.; Rikers 1839 Baušklov See; L175 Bauzis; E I 17 *Bauzis*; LatVI 1950 bauzis; Lielais bauzis; LME I 197 Bauzis, Lielais; Ez. uzsk. 1971 L. Bauzis; Baltija 1980 Lielais Bauzis; Pag.k. 1990 Lielais Bauža ez.; Ld III 121 Lielais Bauzis; Lpag II 220 Lielais Bauzis (Baužklāvu, Baužklāvu) ez.; S50 Lielais Bauzis; Sar. 2007 Lielais Bauzis; Eksped. 1987 Baužklāvu ezers.

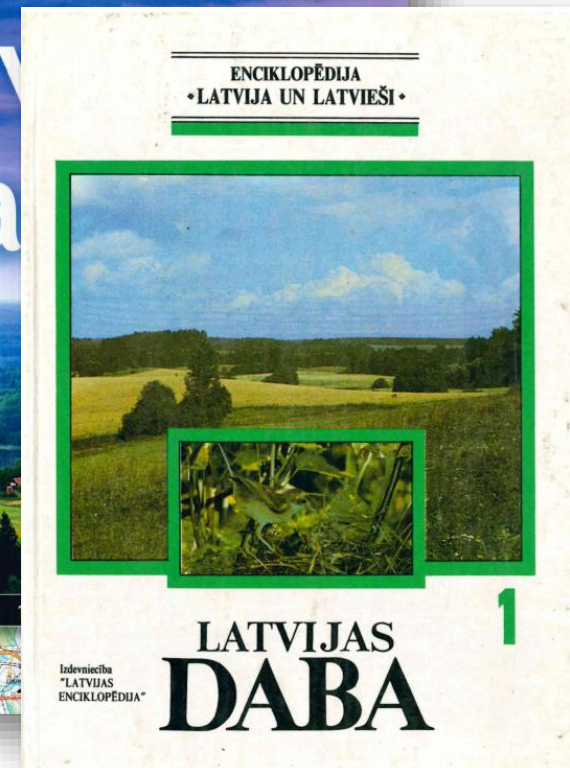
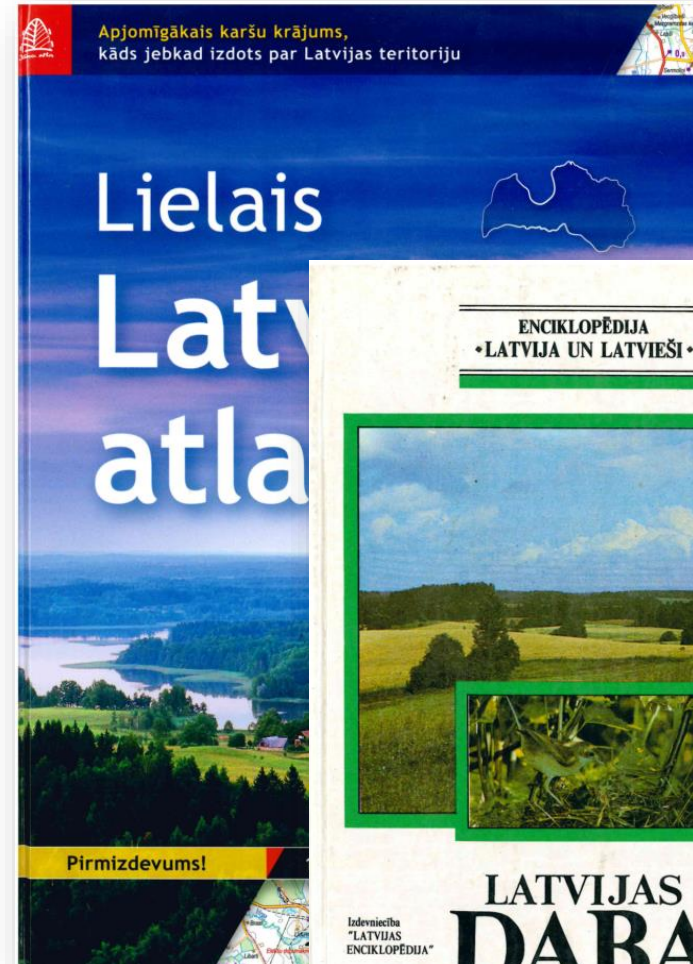
Providing data
and data
compilation for
geographical
names
dictionaries



Latvian Geospatial
Information Agency

The main sources of the data

- Information from local governments and other place names authorities;
- Toponymic field-work;
- Maps (contemporary and historical), other cartographic materials;
- Legislative acts;
- Geographical names dictionaries;

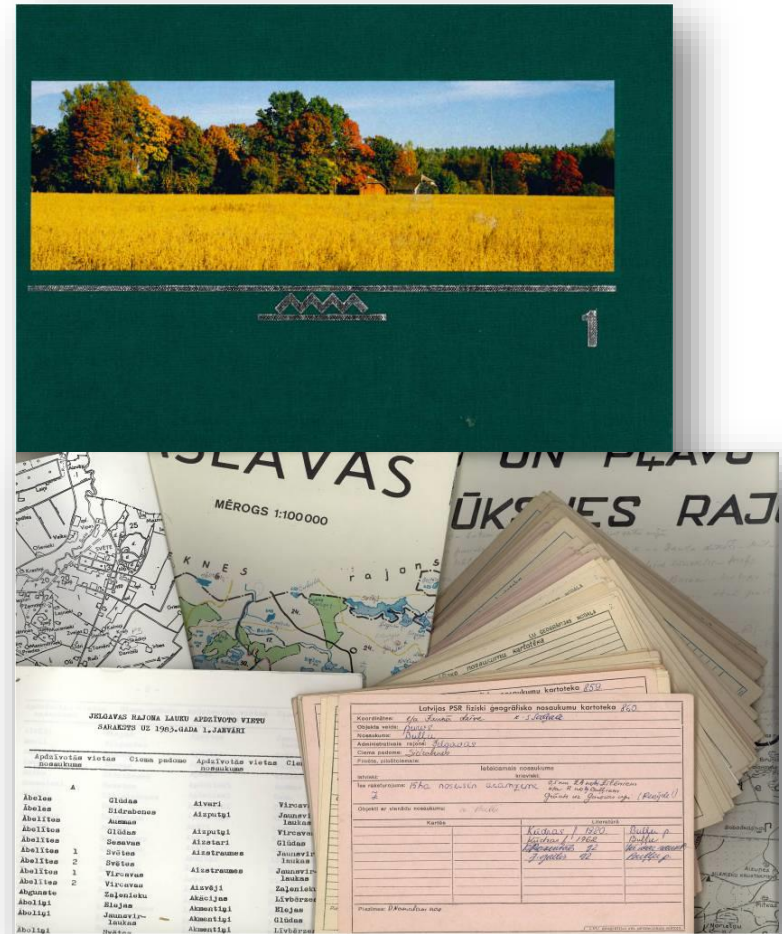




Latvian Geospatial
Information Agency

The main sources of the data

- State information systems (e.g. National Address Register, Cadastre Information System etc.)
- Literature (geographical, onomastic etc.) and different other publications
- Unpublished scientific and local study works, card files
- Internet sources (eg., Periodika.lv; «Balticmaps» etc.)





Latvian Geospatial
Information Agency

Coverage of the data

Latvia, border areas of Lithuania, Estonia, Belarus and Russia.





Latvian Geospatial
Information Agency

Data entry example

Skujene (village)

Vietvārdu datubāze

Lietotāja vārds: Patrīca Plešarova

Sākums
Privātuma politika
Jauns objekts

Pasākājumi

Vietvārds jeb nosaukums
Objektu veidi
Vietvārdu izruna
Vietvārdu veidi
Objektu stāvoklis
Admin. vai teritoriālā piederība
Administratīvo teritoriju izmaiņas
Skatītais raksturojums
Koordinātas
Vietvārdu avoti
Vietvārdu transliterācija
Ietīptiešie objekti
Objektu ģeometrijas

Tabūlas

Avotu saraksts
Avotu veidi
Kartes lapas
Objektu veidi
Nosaukumu formas

Datu meklēšanas nosacījumi

Latviešu vēsturiskā zeme, valsts:
Visi

Administratīvā teritorija
Novads, pagasts, bijušais rajons:
Visas adm. vienības

Objekta veids
Visi objekta veidi

Nosaukuma daļa
Skujene

Objektu skaits šķirklī 25

Atlasēs kritēriji:
Reģions - Visi
Administratīvā teritorija - Visas adm. vienības
Nosaukuma daļa - Skujene

Lpp. 1/1, lapas izmērs 25, atlasīto elementu skaits 10, kopējais elementu skaits 10

	Pamatnosaukums	Objekta ID	Objekta veids
Skatīt	Jaunskujene	117942	viensēta
Skatīt	Skujaine	96693	upe
Skatīt	Skujene	2161	vidējciems
Skatīt	Skujenes kapi	83183	mūsdienu kapsēta
Skatīt	Skujenes pagasta pārvalde	83178	pilcētas vai pagasta pārvalde
Skatīt	Skujenes pagasts	76494	pagasts
Skatīt	Skujenes pilskalns	91599	pilskalns
Skatīt	Skujenes ūdenskrātuve	78696	ūdenskrātuve (uzpludinājums)
Skatīt	Skujņu ezers	77407	ezers
Skatīt	Vecskujene	43578	maziems

Vietvārdu datubāze

Lietotāja vārds: Patrīca Plešarova

Sākums
Privātuma politika
Jauns objekts

Pasākājumi

Vietvārds jeb nosaukums
Objektu veidi
Vietvārdu izruna
Vietvārdu veidi
Objektu stāvoklis
Admin. vai teritoriālā piederība
Administratīvo teritoriju izmaiņas
Skatītais raksturojums
Koordinātas
Vietvārdu avoti
Vietvārdu transliterācija
Ietīptiešie objekti
Objektu ģeometrijas

Tabūlas

Avotu saraksts
Avotu veidi
Kartes lapas
Objektu veidi
Nosaukumu formas

Informācija par objektu - Skujene

Redzēt objektu Dzelēt objektu

Objekta ID: 2101

Pamatnosaukums: Skujene
Pamatnosaukums pārbaudīts: 28.03.2022
Nosaukums lietotāni kanālā: Skujene
Nosaukumu Adrešu klasifikatorā: Skujene
Nosaukumi: Skujenes muža (agrāk)

Sagatavējis: 01.11.1998
Sastādīšanas datums: 28.03.2022
Pēdējais izmaiņu datums: 28.03.2022
Ieraksts pārbaudīts un apstiprināts:

Skatītais raksturojums
Veidība: 28.3iedz.
Avots: Pilsonības un migrācijas lietu pārvalde (PMLP)
Aproksts: 10.02.2022

Ietīpt (ieši) objekts

Objekta veids: vidējciems
Objekta stāvoklis: pastāv

Administratīvā vai teritoriālā piederība
Skujenes pagasts, Cēsu novads, agrāk Cēsu rajons

Ģeogrāfiskās koordinātas

Platums: 57.0925 (57° 5' 33")
Garums: 25.4701 (25° 28' 12")



Latvian Geospatial
Information Agency

Example

Skujene – map view



Map layers

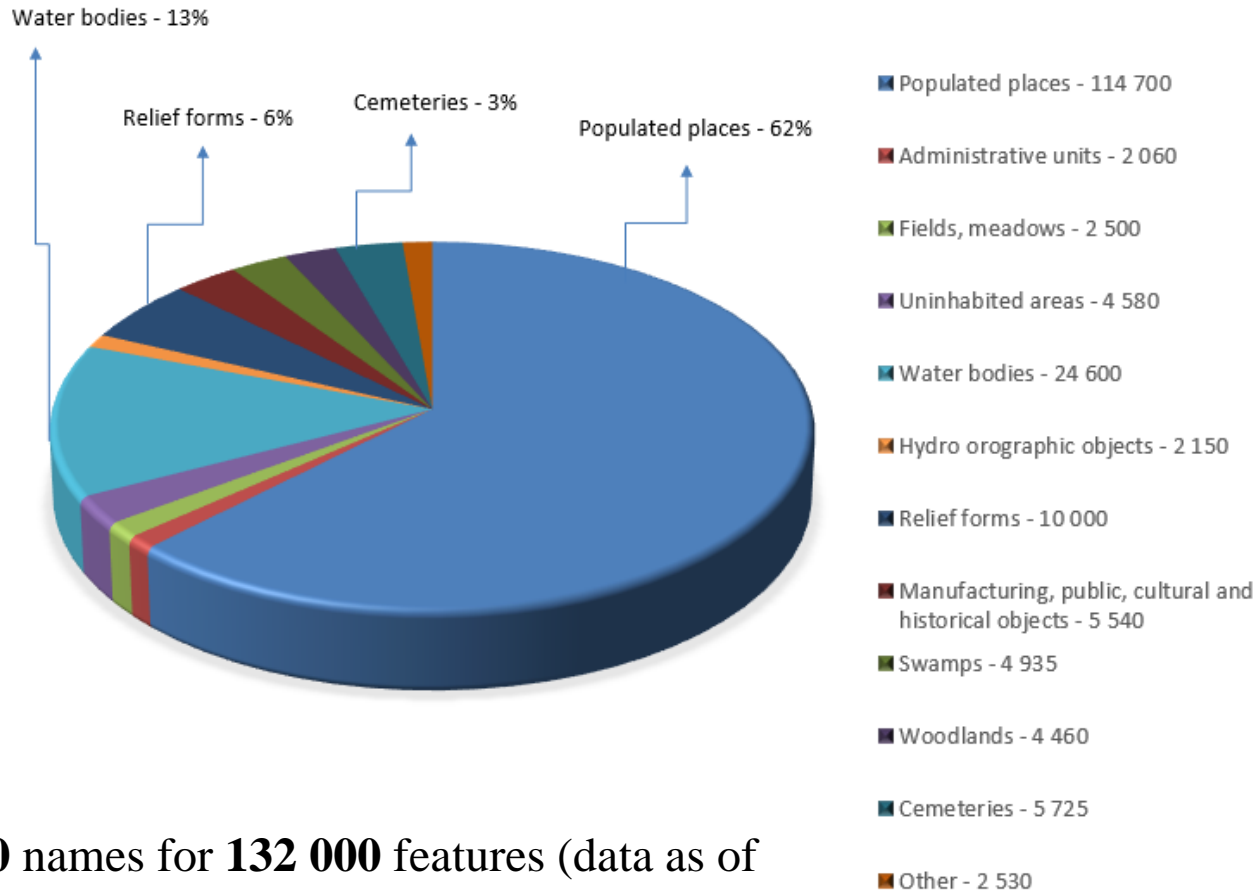
15 – 17 March 2023

The Place Names Database
of Latvia



Latvian Geospatial
Information Agency

Contents of the database



184 000 names for **132 000** features (data as of 1st of January, 2023)



Latvian Geospatial
Information Agency

Geometries



For example – line of a
watercourse



Latvian Geospatial
Information Agency

Public version

- Public (short) version of the Database:
https://vietvardi.lgia.gov.lv/vv/to_www.sakt
- More than 140 000 names of 111 000 features in territory of Latvia
- Language of the interface - only Latvian (for now).



Latvian Geospatial
Information Agency

Public version

Data entry example

Skujene (village)



Vietvārdu datubāze
Publiskā versija
8. izdevums

Datu meklēšanas nosaujumi>

Vietvārdu datubāzes publiskās versijas 8. izdevumā iekļauts vairāk nekā 110.6 tūkstoši ierakstu par Latvijas Republikas teritoriju. Dati attiecas uz mērogiem līdz 1:10 000.

Vietvārdu datubāzē izmantotā ciemu klasifikācija (mazciems, vidējciems, skrajciems, vasarnīcu ciems u.tml.) ir izveidota kartogrāfijas vajadzībām un tai ir tikai informatīvs raksturs.

Datu meklēšanas nosaujumi

Objekta veids

Meklēt ierakstus datubāzē atbilstoši...



Vietvārdu datubāze
Publiskā versija
8. izdevums

Vietvārdu datubāze
Publiskā versija
8. izdevums

Datu meklēšanas nosaujumi > Meklēšanas rezultāti

Izvērtētie meklēšanas kritēriji:
Nosaukuma daļa = Skujene

- Pamatinosaukums
- Skatīt Jauskujene
- Skatīt Skujaine
- Skatīt Skujene
- Skatīt Skujenes kapi
- Skatīt Skujenes pagasta pārvalde
- Skatīt Skujenes pagasts
- Skatīt Skujenes pilskalns
- Skatīt Skujenes odeskrātuve
- Skatīt Skujņu eters
- Skatīt Vecskujene



Datu meklēšanas nosaujumi > Meklēšanas rezultāti > Informācija par objektu

Informācija par objektu

<p>Objekta ID: 2181</p> <p>Pamatinosaukums: Skujene</p> <p>Nosaukuma atbilstoši klasifikācijai: Skujene</p> <p>Nosaukumi: Skujenes muža (agrāk)</p> <p>letipiet (ietek) objekta:</p>	<p>Objekta veids: vidējciems</p> <p>Obj. stāvoklis: pastāv.</p>	<p>Sastādīšanas datums: 01.11.1998</p> <p>Pēd. izmaiņu datums: 28.03.2022</p> <p>Kartes lapas nosaukums: SKUJENE (ID=4324)</p>
<p>Administratīvā vai teritoriālā piederība:</p> <p>Skujenes pagasts, Cēsu novads, agrāk Cēsu rajons</p>	<p>Skaitliskais raksturojums</p> <p>Vērtība: 283.0 ied.</p> <p>Avots: Pilsotības un migrācijas lietu pārvalde (PMLP)</p> <p>Apraksts: 18.02.2022</p>	<p>Atrošanās vieta kartē</p> <p>Platums: 57.6925537° 05' 33"</p> <p>Garums: 24.471129° 28' 12"</p> <p>Avots: (28.03.2022)</p>

Parādīt visu šablonu

Nosaukumi (2)

Nosaukums	Nosaukuma oficiālais avots	Nosaukuma ievadītājs (datums)	Nosaukuma forma	Fonētiskā rakstība	Lietošanas biežums	Lietotāju vide	Nosaukuma izveikšana	Etimoloģija un semantika
Skujene	Jā (Jā)						ciema	Skujene
Skujenes muža	nē						viesi	Skujene (of.), agrāk Skujenes muža

Avoti (4)

Avota veids	Izveidotājs	Izveidota datums	Atbilstošais avots	Avota nozīmīgums
Oficiālais avots	AP	20.04.2003	Latvijas ciemu, nosaukumi, ģeogrāfiskais izvietojums. – R. LGIA, 2007.	Skujene
Publiskā literatūra	LCiems 2007		Pagasta padomes lēmums	Skujene (of.), agrāk Skujenes muža
Vēsturiskais normatīvais akts	Pag. pad. lēm.		Pagasta padomes lēmums	Skujene
Vēsturiskais normatīvais akts	Pag. pad. lēm.		Pagasta padomes lēmums	Skujene

Administratīvā vai teritoriālā piederība, vietas apraksts (1)

Skujenes pagasts	Cēsu novads	agrāk Cēsu rajons	ATVK kods = 0026320
------------------	-------------	-------------------	---------------------



Latvian Geospatial
Information Agency

Further Development

- Increasing quality and amount of geometries (to serve better for needs of the maps scale 1:10 000);
- Increasing quality and uniformity of database entries (to serve better for needs of cartography and other data users);
- Improvement of the new Place Name Database application;
- Creating a new Public version of the Place Names Database;
- Implementing the INSPIRE data specification requirements for geographical names data;
- Ensuring regularity and frequency of Place Names Open Data updating.



Latvian Geospatial
Information Agency

Thank you!

Patrīcija Pļešakova

Laboratory of Toponymy

Department of Cartography

Latvian Geospatial Information Agency

<http://www.lgia.gov.lv>

E-mail: Patrīcija.Plesakova@lgia.gov.lv